



**GOVERNO DO DISTRITO FEDERAL  
SECRETARIA DE COMUNICAÇÃO**

Serviços do Programa “GDF Presente”, no período de 21 a 23 de Maio de 2022.

**POLO CENTRAL**

**OPERAÇÃO: LIMPEZA DE BOCA DE LOBO**

**CIDADE: ESTRUTURAL**

**ENDEREÇO: Setor Oeste**



**POLO CENTRAL 3**

**OPERAÇÃO: RECUPERAÇÃO DA VIA**

**CIDADE: PLANO PILOTO**

**ENDEREÇO: W3Sul - 716 Sul**



POLO OESTE 2

OPERAÇÃO: REVITALIZAÇÃO DAS FAIXAS DE PEDESTRES

CIDADE: TAGUATINGA

ENDEREÇO: QSE/CSE





POLO OESTE 2

OPERAÇÃO: RECAPEAMENTO

CIDADE: TAGUATINGA

ENDEREÇO: VIA SETOR C





**POLO OESTE 2**

**OPERAÇÃO: RECAPEAMENTO**

**CIDADE: TAGUATINGA**

**ENDEREÇO: CICLOVIA TAGUAPARQUE**






**POLO OESTE 2**

**OPERAÇÃO: RESTAURAÇÃO DO PAVIMENTO ASFÁLTICO**

**CIDADE: TAGUATINGA**

**ENDEREÇO: SETOR QNG**



**POLO OESTE 2**

**OPERAÇÃO: FRESAGEM E RECAPEAMENTO ASFÁLTICO**

**CIDADE: TAGUATINGA**

**ENDEREÇO: SETOR QNC**



**POLO OESTE 2**

**OPERAÇÃO: IMPLANTAÇÃO DE ROTATÓRIA**

**CIDADE: TAGUATINGA**

**ENDEREÇO: QNJ 7**






POLO OESTE 2

OPERAÇÃO: **CONSTRUÇÃO DE CALÇADA NA AVENIDA SAMDU**

CIDADE: **TAGUATINGA**

ENDEREÇO: **ENTRE QNC 11 E QNB 13**



POLO OESTE 2

OPERAÇÃO: **RESTAURAÇÃO DO PAVIMENTO ASFÁLTICO**

CIDADE: **CEILÂNDIA**

ENDEREÇO: **BALÃO DA VIA O1**



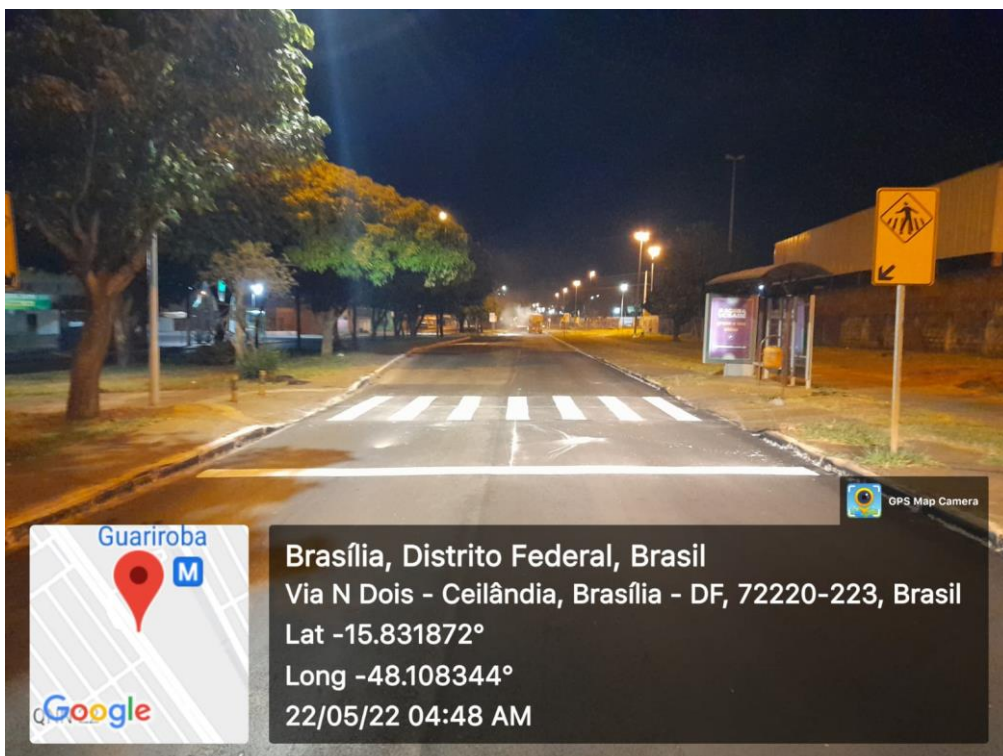


POLO OESTE 2

OPERAÇÃO: SINALIZAÇÃO DAS FAIXAS DE PEDESTRES

CIDADE: CEILÂNDIA

ENDEREÇO: VIA N2 SUL



Brasília, Distrito Federal, Brasil  
Via N Dois - Ceilândia, Brasília - DF, 72220-223, Brasil  
Lat -15.831872°  
Long -48.108344°  
22/05/22 04:48 AM



**POLO OESTE 2**

**OPERAÇÃO: ROÇAGEM MECANIZADA NA LATERAL**

**CIDADE: CEILÂNDIA**

**ENDEREÇO: BR-070**



**POLO OESTE 2**

**OPERAÇÃO: PODA DE ÁRVORES**

**CIDADE: CEILÂNDIA**

**ENDEREÇO: QNP 17, na QNO 11 e QNO 13**



**POLO SUL**

**OPERAÇÃO: RETIRADA DE MATERIAL INSERVÍVEIS**

**CIDADE: RIACHO FUNDO II**

**ENDEREÇO: QN 16**



**Cidade Sempre Limpa - GDF Presente começa a semana com zeladoria no Riacho Fundo II**

**POLO CENTRAL**

**OPERAÇÃO: BURACO ZERO**

**CIDADE: GUARÁ**

**ENDEREÇO: QE 38**







**POLO NORTE**

**OPERAÇÃO: BURACO ZERO**

**CIDADE: SOBRADINHO II**

**ENDEREÇO: SETOR DE MANSÕES**



HL TERRAPLENAGEM  
15°37'57,77" S 47°49'28,48" O (±2m)  
Sh Mansões Sobradinho/Condomínio Sobradinho Novo Q 55A,  
37 - Sobradinho - DF

**POLO NORTE**

**OPERAÇÃO: BURACO ZERO**

**CIDADE: PLANALTINA**

**ENDEREÇO: AV. 1º DE JUNHO**

